

**Дополнительное соглашение № 1
к договору аренды № 24-230гс земельного участка для комплексного
освоения в целях жилищного строительства**

город Вологда

28 августа 2014 года

На основании постановления Администрации города Вологды от 25 августа 2014 года № 6123 «Об образовании земельных участков по Белозерскому шоссе» **Администрация города Вологды** заместителя Главы города Вологды - начальника Департамента имущественных отношений Администрации города Вологды Скородумова Евгения Леонидовича, действующего на основании Положения о Департаменте, именуемая в дальнейшем «Арендодатель», с одной стороны, **государственное унитарное предприятие Вологодской области «Вологдаоблстройзаказчик»** в лице директора предприятия Пронина Николая Васильевича, действующего на основании Устава, именуемое в дальнейшем «Арендатор», с другой стороны, в дальнейшем вместе именуемые «Стороны», заключили настоящее дополнительное соглашение о нижеследующем:

1. Пункт 1.1. договора аренды № 24-230гс земельного участка для комплексного освоения территории в целях жилищного строительства (далее – Договор) изложить в новой редакции:

«1.1. Арендодатель передает за плату во временное владение и пользование, а Арендатор принимает земельные участки, государственная собственность на которые не разграничена (далее – Участки):

1.1.1. кадастровый номер: **35:24:0102005:3417**,
местоположение: **Вологодская область, г Вологда, ул. Залинейная**,
площадь: **2839** кв.м,
категория земель: **земли населенных пунктов**,
разрешенное использование: **многоэтажные жилые дома**.

1.1.2. кадастровый номер: **35:24:0102005:3418**,
местоположение: **Вологодская область, г Вологда, ул. Залинейная**,
площадь: **898** кв.м,
категория земель: **земли населенных пунктов**,

разрешенное использование: **объекты инженерно-технического обеспечения районного и местного значения**.

1.1.3. кадастровый номер: **35:24:0102005:3419**,
местоположение: **Вологодская область, г Вологда, ул. Залинейная**,
площадь: **6316** кв.м,
категория земель: **земли населенных пунктов**,
разрешенное использование: **многоэтажные жилые дома**.

1.1.4. кадастровый номер: **35:24:0102005:3420**,
местоположение: **Вологодская область, г Вологда, ул. Залинейная**,
площадь: **12305** кв.м,
категория земель: **земли населенных пунктов**,
разрешенное использование: **объекты дошкольного образования**.

1.1.5. кадастровый номер: **35:24:0102005:3421**,
местоположение: **Вологодская область, г Вологда, ул. Залинейная**,
площадь: **9249** кв.м,
категория земель: **земли населенных пунктов**,
разрешенное использование: **многоэтажные жилые дома**.

1.1.6. кадастровый номер: **35:24:0102005:3422**,
местоположение: **Вологодская область, г Вологда, ул. Залинейная**,
площадь: **4753** кв.м,
категория земель: **земли населенных пунктов**,


разрешенное использование: **многоэтажные жилые дома**.

1.1.7. кадастровый номер: **35:24:0102005:3423**,
местоположение: **Вологодская область, г Вологда, ул. Залинейная**,
площадь: **5381** кв.м,
категория земель: **земли населенных пунктов**,

разрешенное использование: **многоэтажные жилые дома**.

1.1.8. кадастровый номер: **35:24:0102005:3424**,

ЮРИСКОНСУЛЬТ
О.О.О.С.С.О.Б.С.Т.
«ВОЛОГДАОБЛСТРОЙЗАКАЗЧИК»
КРУТОВ В.В.



местоположение: *Вологодская область, г Вологда, ул. Залинейная,*
площадь: *4403* кв.м,

категория земель: *земли населенных пунктов,*
разрешенное использование: *многоэтажные жилые дома.*

1.1.9. кадастровый номер: *35:24:0102005:3425,*

местоположение: *Вологодская область, г Вологда, ул. Залинейная,*
площадь: *5015* кв.м,

категория земель: *земли населенных пунктов,*
разрешенное использование: *многоэтажные жилые дома.*

1.1.10. кадастровый номер: *35:24:0102005:3426,*

местоположение: *Вологодская область, г Вологда, ул. Залинейная,*
площадь: *259* кв.м,

категория земель: *земли населенных пунктов,*

разрешенное использование: *объекты инженерно-технического обеспечения
районного и местного значения.*

1.1.11. кадастровый номер: *35:24:0102005:3427,*

местоположение: *Вологодская область, г Вологда, ул. Залинейная,*
площадь: *4470* кв.м,

категория земель: *земли населенных пунктов,*
разрешенное использование: *многоэтажные жилые дома.*

1.1.12. кадастровый номер: *35:24:0102005:3428,*

местоположение: *Вологодская область, г Вологда, ул. Залинейная,*
площадь: *260* кв.м,

категория земель: *земли населенных пунктов,*

разрешенное использование: *объекты инженерно-технического обеспечения
районного и местного значения.*

1.1.13. кадастровый номер: *35:24:0102005:3429,*

местоположение: *Вологодская область, г Вологда, ул. Залинейная,*
площадь: *6216* кв.м,

категория земель: *земли населенных пунктов,*
разрешенное использование: *многоэтажные жилые дома.*

1.1.14. кадастровый номер: *35:24:0102005:3430,*

местоположение: *Вологодская область, г Вологда, ул. Залинейная,*
площадь: *7091* кв.м,

категория земель: *земли населенных пунктов,*
разрешенное использование: *многоэтажные жилые дома.*

1.1.15. кадастровый номер: *35:24:0102005:3431,*

местоположение: *Вологодская область, г Вологда, ул. Залинейная,*
площадь: *3171* кв.м,

категория земель: *земли населенных пунктов,*
разрешенное использование: *многоэтажные жилые дома.*

1.1.16. кадастровый номер: *35:24:0102005:3432,*

местоположение: *Вологодская область, г Вологда, ул. Залинейная,*
площадь: *7635* кв.м,

категория земель: *земли населенных пунктов,*
разрешенное использование: *объекты розничной торговли.*

1.1.17. кадастровый номер: *35:24:0102005:3433,*

местоположение: *Вологодская область, г Вологда, ул. Залинейная,*
площадь: *767* кв.м,

категория земель: *земли населенных пунктов,*
разрешенное использование: *многоэтажные жилые дома.*

1.1.18. кадастровый номер: *35:24:0102005:3434,*

местоположение: *Вологодская область, г Вологда, ул. Залинейная,*
площадь: *564* кв.м,

категория земель: *земли населенных пунктов,*

разрешенное использование: *объекты инженерно-технического обеспечения
районного и местного значения.*

1.1.19. кадастровый номер: *35:24:0102005:3435,*

местоположение: *Вологодская область, г Вологда, ул. Залинейная,*

площадь: 7953 кв.м,
категория земель: *земли населенных пунктов*,
разрешенное использование: *многоэтажные жилые дома*.

1.1.20. кадастровый номер: 35:24:0102005:3436,
местоположение: *Вологодская область, г Вологда, ул. Залинейная*,
площадь: 3101 кв.м,
категория земель: *земли населенных пунктов*,
разрешенное использование: *многоэтажные жилые дома*.

1.1.21. кадастровый номер: 35:24:0102005:3437,
местоположение: *Вологодская область, г Вологда, ул. Залинейная*,
площадь: 865 кв.м,
категория земель: *земли населенных пунктов*,
разрешенное использование: *улично-дорожная сеть*.

1.1.22. кадастровый номер: 35:24:0102005:3438,
местоположение: *Вологодская область, г Вологда, ул. Залинейная*,
площадь: 401 кв.м,
категория земель: *земли населенных пунктов*,
разрешенное использование: *улично-дорожная сеть*.

1.1.23. кадастровый номер: 35:24:0102005:3439,
местоположение: *Вологодская область, г Вологда, ул. Залинейная*,
площадь: 2685 кв.м,
категория земель: *земли населенных пунктов*,
разрешенное использование: *улично-дорожная сеть*.

1.1.24. кадастровый номер: 35:24:0102005:3440,
местоположение: *Вологодская область, г Вологда, ул. Залинейная*,
площадь: 2752 кв.м,
категория земель: *земли населенных пунктов*,
разрешенное использование: *улично-дорожная сеть*.

1.1.25. кадастровый номер: 35:24:0102005:3441,
местоположение: *Вологодская область, г Вологда, ул. Залинейная*,
площадь: 359 кв.м,
категория земель: *земли населенных пунктов*,
разрешенное использование: *объекты инженерно-технического обеспечения*
районного и местного значения.

1.1.26. кадастровый номер: 35:24:0102005:3442,
местоположение: *Вологодская область, г Вологда, ул. Залинейная*,
площадь: 334 кв.м,
категория земель: *земли населенных пунктов*,
разрешенное использование: *объекты инженерно-технического обеспечения*
районного и местного значения.

1.1.27. кадастровый номер: 35:24:0102005:3443,
местоположение: *Вологодская область, г Вологда, ул. Залинейная*,
площадь: 208 кв.м,
категория земель: *земли населенных пунктов*,
разрешенное использование: *объекты инженерно-технического обеспечения*
районного и местного значения.

1.1.28. кадастровый номер: 35:24:0102005:3444,
местоположение: *Вологодская область, г Вологда, ул. Залинейная*,
площадь: 509 кв.м,
категория земель: *земли населенных пунктов*,
разрешенное использование: *объекты инженерно-технического обеспечения*
районного и местного значения.

1.1.29. кадастровый номер: 35:24:0102005:3445,
местоположение: *Вологодская область, г Вологда, ул. Залинейная*,
площадь: 5822 кв.м,
категория земель: *земли населенных пунктов*,
разрешенное использование: *объекты инженерно-технического обеспечения*
районного и местного значения».

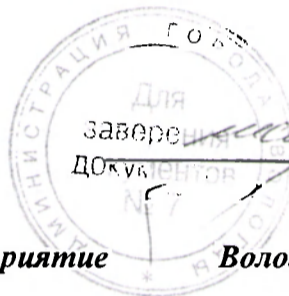
2. Стороны установили, что условия настоящего дополнительного соглашения распространяются на их отношения, начиная с 18 сентября 2014 года.
3. Арендатор обязуется принять необходимые меры для государственной регистрации дополнительного соглашения в срок не более 1 месяца со дня подписания данного соглашения.
4. Настоящее дополнительное соглашение составлено в 3-х экземплярах, имеющих равную юридическую силу, из которых один экземпляр хранится в Управлении Федеральной службы государственной регистрации, кадастра и картографии по Вологодской области и по одному экземпляру – у каждой из Сторон.
5. Размер арендной платы на 2014 год определен в Приложении № 1 к Договору (в редакции настоящего дополнительного соглашения).
6. Юридические адреса, реквизиты и подписи Сторон:

Арендодатель:

Администрация города Вологды

Юридический адрес: 160000, г.Вологда, Каменный мост, 4
 ИНН 3525064930 КПП 352501001 Номер счета казначейства 40101810700000010002
 Отделение Вологда г. Вологда Лицевой счет 04303089990 БИК 041909001
 Тел. 726298, 729269 Телефакс 720587

Заместитель Главы города Вологды –
 начальник Департамента имущественных
 отношений Администрации города Вологды




Для
 заверения
 документов _____ Е.Л.Скородумов

Арендатор:

**Государственное унитарное предприятие Вологодской области
 «Вологдаоблстройзаказчик»**

Адрес: 160000, г.Вологда, Советский пр-7, а.34
 ИНН 3525006336 КПП 352501001 ОГРН 1023500388113
 Тел. 72-13-92

Директор



_____ Н.В.Пронин

Управление Федеральной службы государственной регистрации, кадастра и картографии по Вологодской области	
Номер регистрационного округа	05
Произведена государственная регистрация дополнительного соглашения № <u>14</u>	
Дата регистрации	<u>23</u> <u>ОКТ</u> <u>2014</u> г.
Номер регистрации	35-35- <u>01542/2014-840</u>
Регистратор	<u>Кочурова В.А.</u>

